

Provincia di Roma  
**COMUNE DI TIVOLI**  
VIII SETTORE L.L.P.P.

**Intervento di bonifica amianto  
nell'immobile denominato  
"Ex Cartiera Parmegiani -  
Amicucci"**


Proprietà riservata – ogni uso non autorizzato è vietato e sarà perseguito a norma di legge

**STUDIO TECNICO Dott. Ing. CESARE LIBERATI**

62024 MATELICA Via Gramsci, 5/a TEL.0737-86355 e-mail: liberati.ingegneria@gmail.com

**LOCALITA': Piazza Domenico Tani - TIVOLI**

**COMMITTENTE: Comune di Tivoli**

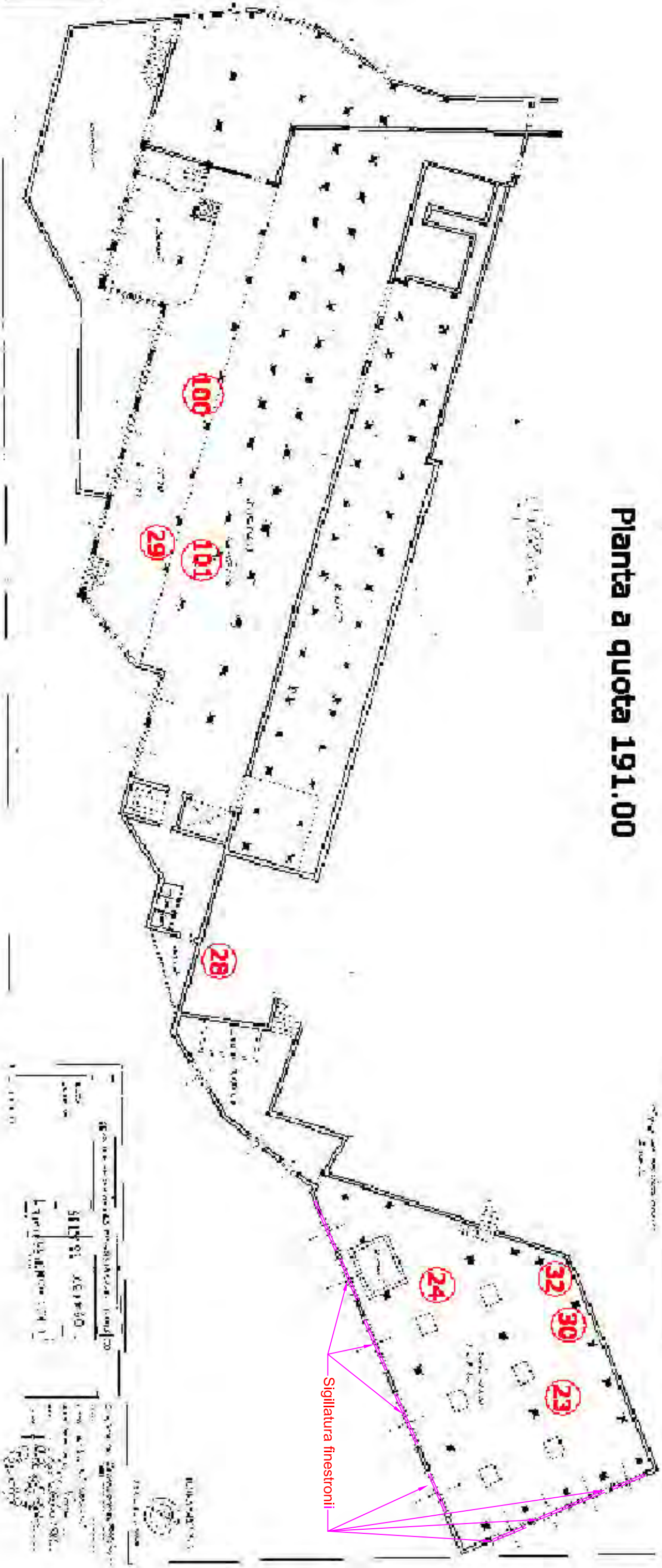
<b>Tav</b>  <b>02</b>	Visti e firme		PROGETTO:		
	Il progettista: Dott. Ing. Cesare Liberati		PRELIMINARE <input type="checkbox"/>	DEFINITIVO <input type="checkbox"/>	ESECUTIVO <input checked="" type="checkbox"/>
	Il Direttore dei Lavori: Dott. Ing. Cesare Liberati		Scala:                      Var		
	Il Responsabile Unico del Procedimento: Arch. Roberto Baccante <i>Roberto Baccante</i>		DATA :                      28/12/2016		
OGGETTO: Planimetrie di piano				REV. N°	
				DATA :	

**LEGENDA**

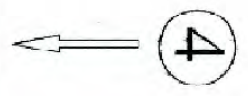
-  - Punti di campionamento
-  - Tubazione in cernita


**COMUNE DI CASTELLANA GROTTA**  
**DEPT. DI INGEN. ENRICO DEL GIUSEPPE DE SANTI**  
**NUOVO CATASTO EDILIZIO URBANO**  
 Piano di attuazione del progetto di riqualificazione urbanistica del centro storico di Castellana Grotte.  
 Direzione Provinciale del Catastro di Castellana Grotte.  
 Ufficio di Castellana Grotte.

**Planta a quota 191.00**



4 Ingresso pedonale interdetto con chiusura muraria



Pianta a quota 195.20

Copertura
Solajo quota 208.00
Solajo quota 204.00
Solajo quota 199.90
Solajo quota 195.20
Solajo quota 191.10

**LEGENDA**

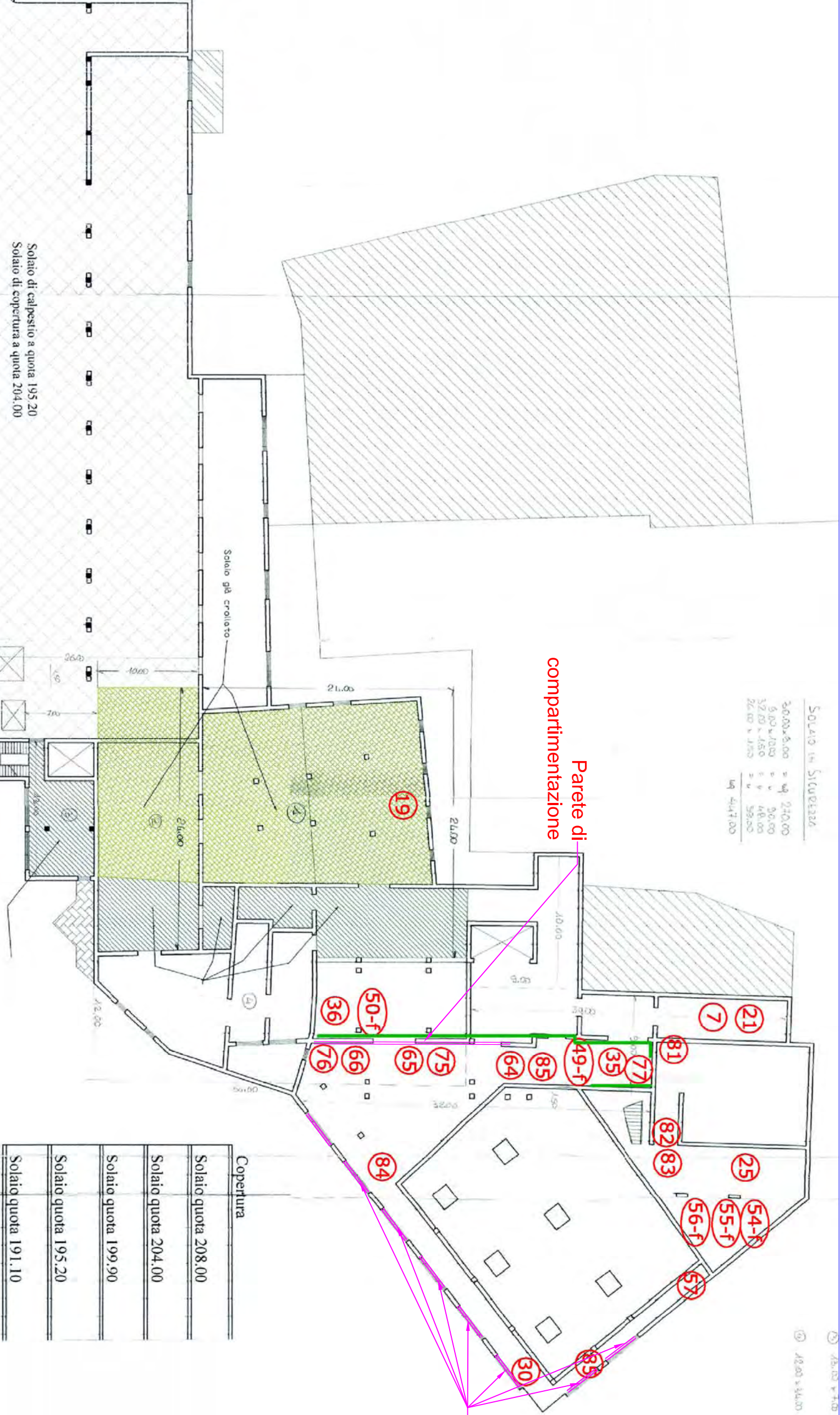
- ① - Punti di campionamento
- - Tubazione in eternit

SOLAIO A QUOTA 195.20

Planimetria cartiera Parmeggiani-De Santis  
Scala 1/200

Solaio in Sicurezza

30,00 x 8,00	= mq	240,00
6,00 x 10,00	=	60,00
32,00 x 1,50	=	48,00
22,00 x 1,50	=	33,00
<b>mq</b>		<b>481,00</b>



- LEGENDA**
- ① - Punti di campionamento
  - - Tubazione in eternit

Copertura

Solaio quota 208,00
Solaio quota 204,00
Solaio quota 199,90
Solaio quota 195,20
Solaio quota 191,10

Ditt. Ing. MARCELLO PECORARE  
 ORDINE ING. ROMA N° 2971  
 VIA D. CERVINI, 3 ROMA  
 TEL. 8072263  
 06/1118888

# Pianta a quota 199.90

Planimetria cartiera Parmeggiani-De Santis  
 Scala 1/200

COPERTURA A QUOTA 204.00 DA DEMOLIRE

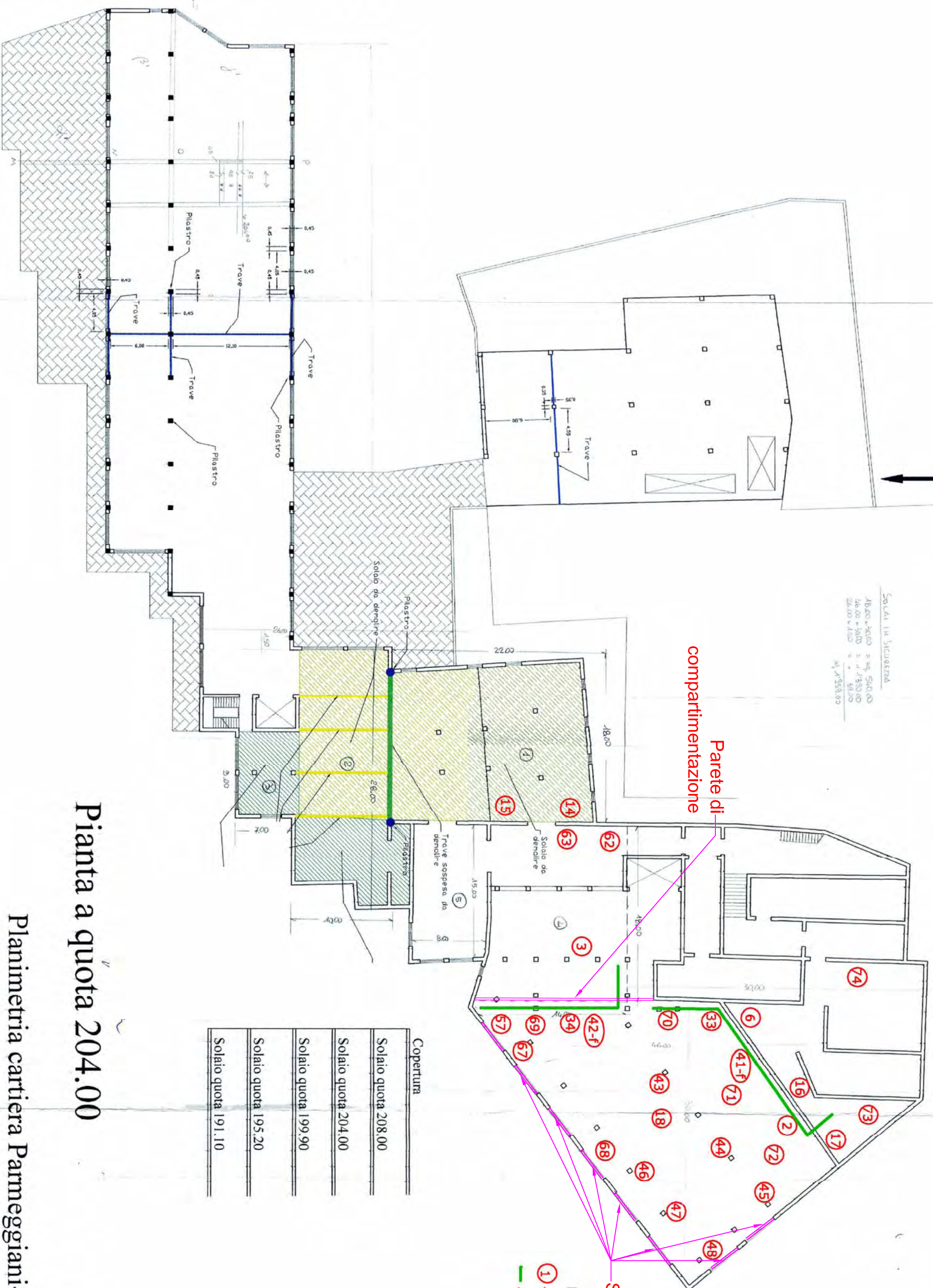
3

3

Ingresso pedonale interdetto con chiusura muraria

Solai in sicurezza

Area Area = mq. 540,00  
 Area Area = mq. 1350,00  
 Area Area = mq. 810,00  
 Area Area = mq. 1158,00



Parete di compartimentazione

Sigillatura finestroni

LEGENDA

- ① - Punti di campionamento
- - Tubazione in eternit

Copertura	
Solaio quota 208.00	
Solaio quota 204.00	
Solaio quota 199.90	
Solaio quota 195.20	
Solaio quota 191.10	

Pianta a quota 204.00

Planimetria cartiera Parmeggiani-De Santis  
 Scala 1/200

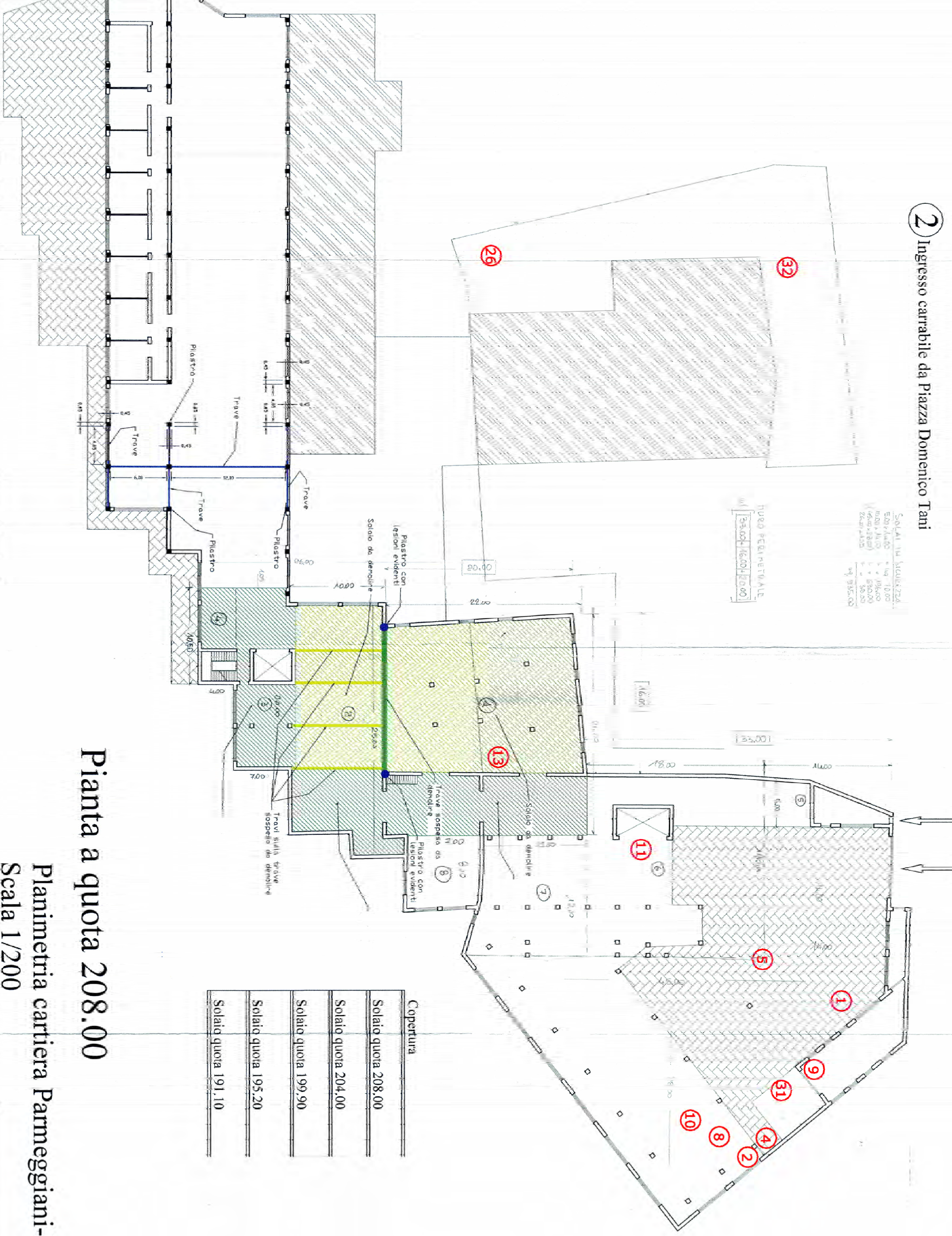
1 Ingresso pedonale da Piazza Domenico Tani

2 Ingresso carrabile da Piazza Domenico Tani

SOLAIO 114 (SOLAI 224)  
Estr. 14,00 m<sup>2</sup> hq. 10,00  
Pilastr. 14,00 m<sup>2</sup> hq. 10,00  
Trave (4,50 x 1,80) m<sup>2</sup> hq. 8,10  
Cassa (4,50 x 1,80) m<sup>2</sup> hq. 8,10  
Trave (4,50 x 1,80) m<sup>2</sup> hq. 8,10  
Cassa (4,50 x 1,80) m<sup>2</sup> hq. 8,10  
Tot. 93,50 m<sup>2</sup>

TUBO PERIMETRALE  
14,00 m<sup>2</sup> hq. 10,00  
34,00 m<sup>2</sup> hq. 10,00

1 2



Copertura
Solaio quota 208.00
Solaio quota 204.00
Solaio quota 199.90
Solaio quota 195.20
Solaio quota 191.10

**LEGENDA**

- ① - Punti di campionamento
- Tubazione in eternit

# Pianta a quota 208.00

Planimetria cartiera Parmeggiani-De Santis  
Scala 1/200